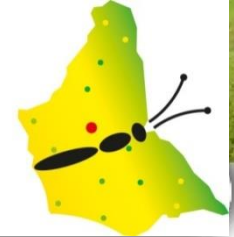


**Energiewüendi**  
vom Volch – fürs Volch

**EnergieRegion**  
Knonauer Amt



**ERFA EnergieRegionen Deutschschweiz**

Montag , 02 Juli 2018, PHZ, Zürich

# **TAGE DER SONNE**

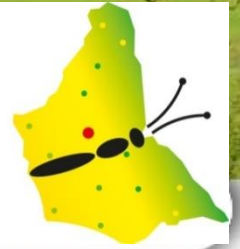
am Beispiel:

## **EnergieRegion Knonauer Amt**

Peter Ackermann, Hedingen

**Energiewüendi**  
vom Volch – fürs Volch

**Energie Region**  
Knonauer Amt



European  
Solar Days  
1-15/05/2015



**Organisation 2017**  
**SSES, Schweiz**



5. - 14. MAI 2017

**TAGE DER SONNE**  
**KNONAUERAMT**

Die Leistungsschau für Energie und Umwelt

**2016: 1 Event, Ziel 2017: 20 Veranstaltungen**

Eventpartner Gemeinden



Aegust



Hedingen



Knonau



Mettmen-  
setten



Obfelden

Sponsor  
Gemeinde

# TdS-PARTNER 2017

## GEMEINDEN

## Sponsor

„Solarkraft“

„2000-Watt-Gesellschaft“ (Stefan Brändle)

„Energietag“(2 Gemeinden)

Eventpartner Gewerbe



## GEWERBE

## Sponsor

Langzeitevents (gesamte Zeit)

Elektromobilität, Regionale Küche, Solarenergie für Wärme / Strom

Einzelevents

„Sonnenhaus“, „Holzbau“,

„Kinderevents“, „Solarschulung“,

„Tage der offenen Türen“

Eventpartner Organisationen



## NON-PROFIT-

## Kostenlos

## ORGANISATIONEN

„Filmvorführungen - Tomorrow“

„Solarkocher“, „Solarspielautobau“,

„Repair-Café“, „Solarstrom-Verkauf“,

„Windenergie“, „Energieberatung“,

„Café Solaire“ und Diverse



# Dezentrale Events in diversen Gemeinden der EnergieRegion Knonauer Amt

## TdS - ERKA - ERFOLG

20 Veranstalter, 31 Veranstaltungen, 40 Zeitungbeiträge, 2'000 Besucher

## TdS-Potential ZH, Schweiz

	Veranstaltungen 2017 Stk.	Einwohner Personen	Events pro Person	Faktor zu CH	Potential Events
<b>Knonauer Amt</b>	<b>20</b>	53'000	0.000378	23.63	<b>20</b>
<b>Kanton Zürich</b>	<b>33</b>	1'480'000	0.000023	1.44	<b>558</b>
<b>Schweiz</b>	<b>136</b>	8'400'000	0.000016	1	<b>3'170</b>

Die Eventdichte im Knonauer Amt ist an terminliche Grenzen gestossen und sollte nicht erhöht werden.

# Energiegesetz (EnG) vom 30. September 2016 Abstimmung vom 21. Mai 2017

## GEMEINDEN KANTON ZÜRICH

**Bezirk Affoltern**

Aegst a.A.	59.07
Affoltern a.A.	58.12
Bonstetten	62.54
Hausen a.A.	58.28
Hedingen	59.16
Kappel a.A.	50.64
Knonau	56.89
Maschwanden	51.56
Metmenstetten	58.42
Obfelden	55.49
Ottenbach	57.36
Rifferswil	65.12
Stallikon	51.62
Wetzswil a.A.	57.50

**Bezirk Dielsdorf**

Bachs	36.49
Boppelsen	48.38
Buchs	47.08
Dällikon	44.49
Dänikon	48.29
Dielsdorf	49.19
Hüttikon	31.58
Neerach	41.33
Niederglatt	42.38
Niederhasli	49.06
Niederweningen	58.13
Oberglatt	49.63
Oberweningen	46.92
Oetfingen	51.38
Regensberg	60.33
Regensdorf	46.02
Rümlang	45.47
Schleinikon	40.21
Schöfflisdorf	46.93
Stadel	39.18
Steinmaur	45.97
Weiach	39.83

**Bezirk Meilen**

Erlenbach	50.85
Herrliberg	43.70
Hombrechlikon	52.76
Küsnacht	49.35
Männedorf	57.44
Meilen	51.58
Oetwil a.S.	46.14
Stäfa	57.84
Uetikon a.S.	52.60
Zollikon	52.96
Zumikon	48.89

**Bezirk Pfäffikon**

Bauma	43.63
Fehraltorf	55.34
Hilttau	51.69
Illnau-Effretikon	55.90
Lindau	50.17
Pfäffikon	57.70
Russikon	48.04
Weisslingen	51.91
Wila	45.40
Wildberg	47.22

**Bezirk Andelfingen**

Adlikon	33.84
Andelfingen	54.29
Benken	47.08
Berg a.l.	38.51
Buch a.l.	44.71
Dachsen	55.72
Dorf	46.32
Feuerthalen	55.68
Flaach	45.03
Flurlingen	60.51
Henggart	53.67
Humlikon	45.55
Kleinandelfingen	49.37
Laufen-Uhwiesen	49.34
Marthalen	48.33
Oberstammheim	52.94
Ossingen	49.84
Rheinau	62.66
Thalheim a.d.Th.	46.63
Trüllikon	49.75
Truttikon	43.69
Unterstammheim	62.50
Volken	41.12
Waltalingen	47.92

**Bezirk Dietikon**

Aesch	50.42
Birmensdorf	54.53
Dietikon	55.01
Geroldswil	47.11
Oberengstringen	51.93
Oetwil a.d.L.	37.84
Schlieren	56.93
Utlikon	47.6
Untereingstringen	41.78
Urdorf	55.7
Weiningen	47.39

**Bezirk Uster**

Dübendorf	54.11
Egg	54.59
Fällanden	57.63
Greifensee	63.41
Maur	52.08
Mönchaltorf	58.74
Schwerzenbach	60.57
Uster	62.73
Volketswil	47.95
Wangen-Brütisellen	51.40

**Bezirk Bülach**

Bachenbülach	54.36
Bassersdorf	53.72
Bülach	55.57
Dietlikon	58.29
Eglisau	60.43
Embrach	49.73
Freienstein-Teufen	52.65
Glattfelden	49.88
Hochfelden	44.29
Hör	38.33
Hüntwangen	48.84
Kloten	51.48
Lufingen	42.48
Nürensdorf	46.08
Oberembrach	43.96
Opfikon	53.23
Rafz	51.08
Rorbas	50.33
Wallisellen	53.78
Wasterkingen	49.54
Wil	49.62
Winkel	46.24

**Bezirk Hinwil**

Bäretswil	47.63
Bubikon	57.33
Dürnten	52.15
Fischtenthal	41.87
Gossau	49.83
Grüningen	49.27
Hinwil	49.29
Rüti	54.66
Seegräben	59.47
Wald	53.44
Wetzikon	55.17

**Bezirk Winterthur**

Allikon	41.70
Brütten	52.42
Dägerlen	55.56
Dättlikon	61.09
Dinhard	45.74
Elgg	54.87
Ellikon a.d.Th.	45.42
Elsau	54.20
Hagenbuch	39.99
Hettlingen	55.30
Hofstetten	39.67
Neftenbach	50.71
Pfungen	52.27
Rickenbach	49.08
Schlatt	53.61
Seuzach	48.36
Turbenthal	47.30
Wiesendangen	51.96
Winterthur Altstadt	74.32
Winterthur Oberwinterthur	62.10
Winterthur Seen	54.84
Winterthur Töss	59.43
Winterthur Veltheim	72.08
Winterthur Wülflingen	57.69
Winterthur Mattenbach	65.39
Zell	51.46

**Bezirk Horgen**

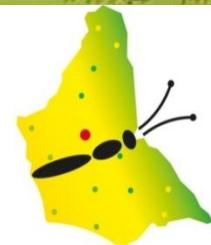
Adliswil	58.27
Hirzel	52.65
Horgen	53.77
Hütten	49.90
Kilchberg	56.29
Langnau a.A.	54.68
Oberrieden	58.18
Richterswil	56.29
Rüschlikon	55.65
Schönenberg	45.98
Thalwil	61.63
Wädenswil	58.08

**Bezirk Zürich**

Zürich Kreise 1 und 2	68.31
Zürich Kreis 3	77.68
Zürich Kreise 4 und 5	82.88
Zürich Kreis 6	75.49
Zürich Kreise 7 und 8	67.45
Zürich Kreis 9	66.60
Zürich Kreis 10	73.30
Zürich Kreis 11	64.97
Zürich Kreis 12	62.61
Auslandsschweizer/-innen	78.97

\* Auslandschweizer werden der Stadt Zürich zugeordnet (bei eidgenössischen Vorlagen stimmberechtigt)

EnergieRegion  
Knonauer Amt



# Abstimmung Energiegesetz 21.5.2017

Als einziger Bezirk haben  
alle ERKA-Gemeinden  
zugestimmt! (exkl. Städte)

Zustimmung 13.5 %  
höher als vergleichbare,  
ländliche Bezirke, ZH

**Energiewüendi**  
vom Volch – fürs Volch



**Energie Region**  
Knonaer Amt



## Wenig Aufwand, grosse Wirkung

**1. Partnerwerbung**

**2. Event-Eintrag** in sses-Homepage [www.tagedersonne.ch](http://www.tagedersonne.ch)

**3. Werbung in Medien** immer mit LOGO

**Danke für Eure Aufmerksamkeit**